

Commune de CASTELNAU-DE-LEVIS ( 81 )

Allée des Acacias - Lieu-dit : "Combelasse"


Lotissement " Le Domaine de Combelasse "

**PLAN DE VENTE DU LOT N°17 (avant travaux)**

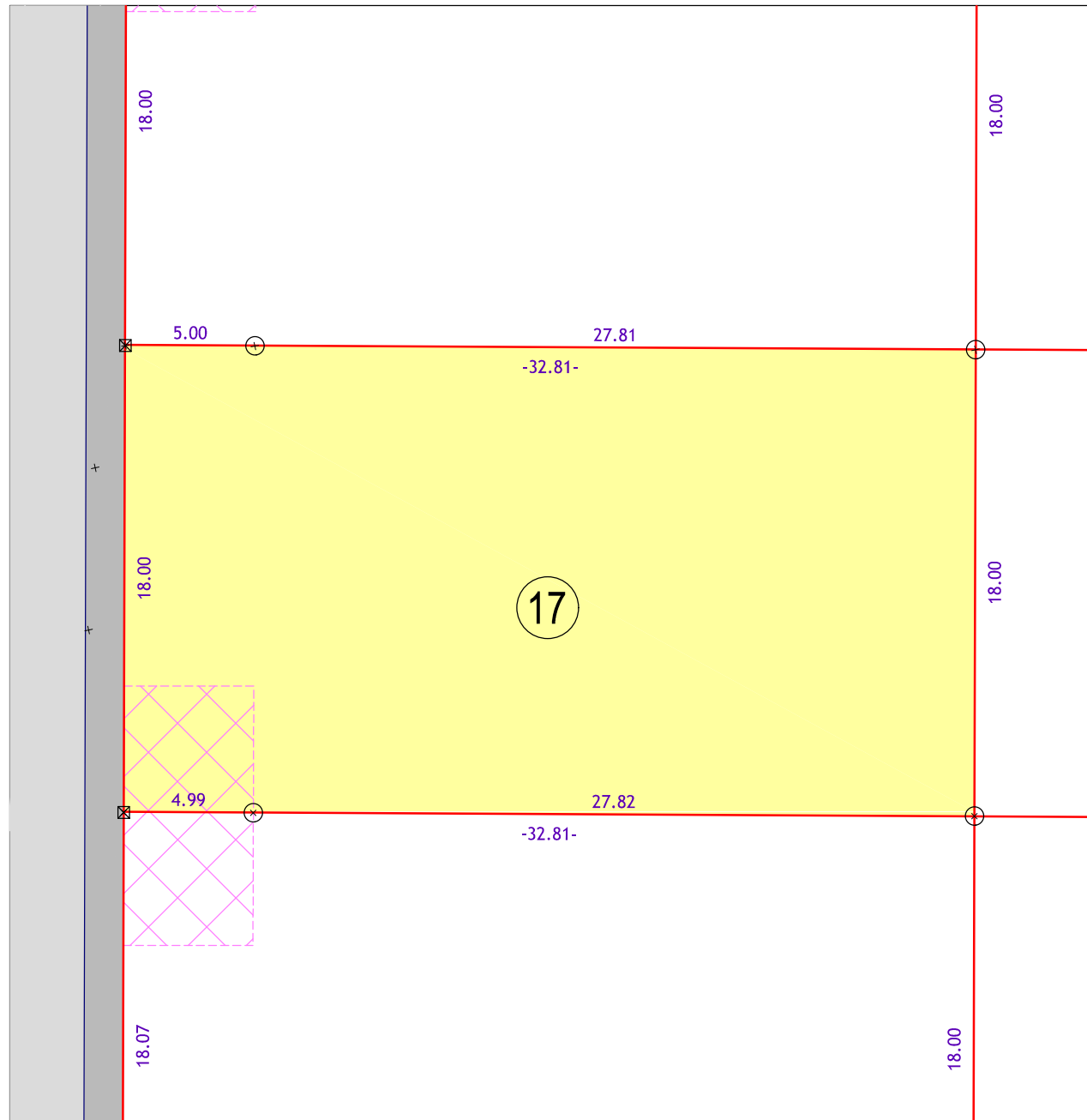
S = 591 m<sup>2</sup> - Section AC n° 411 et n° 427



**APRIM**  
AMÉNAGEUR & PROMOTEUR IMMOBILIER



**Plan d'ensemble**







Échelle : 1 / 250



Échelle : 1 / 1250

**LÉGENDE :**

-  Limite des lots privés
-  Aire de stationnement privative  
Dimensions : 5.0 x 5.0 m
-  Borne
-  Piquet bois

**GéoSudOuest**  
SELAS de Géomètres-Experts  
www.geo-sud-ouest.fr

Géomètre Expert : Lionel GUILLET (N°OGE : 04765)

Dossier : AL20215

Albi, le 16/09/2022

Siège Social : ZAC du Causse - 81100 CASTRES - 05 63 59 17 60 - castres@geo-sud-ouest.fr

28 Avenue Colonel Teyssier  
81000 ALBI  
Tel : 05 63 54 09 54  
albi@geo-sud-ouest.fr

2 Rue Bertalaï  
81200 MAZAMET  
Tel : 05 63 61 38 36  
mazamet@geo-sud-ouest.fr

Rue Salvador Allende - Bât. H2  
31320 CASTANET TOLOSAN  
Tel : 05 61 81 38 70  
toulouse@geo-sud-ouest.fr

Ctre. d'Affaires St. Crescent  
11100 NARBONNE  
Tel : 04 68 32 17 91  
narbonne@geo-sud-ouest.fr

4 Rue Jacqueline Maillan  
11200 LEZIGNAN CORBIERES  
Tel : 04 68 27 16 15  
lezignan@geo-sud-ouest.fr