

Commune de CASTELNAU-DE-LEVIS (81)

Allée des Acacias - Lieu-dit : "Combelasse"


Lotissement " Le Domaine de Combelasse "

PLAN DE VENTE DU LOT N°19 (avant travaux)

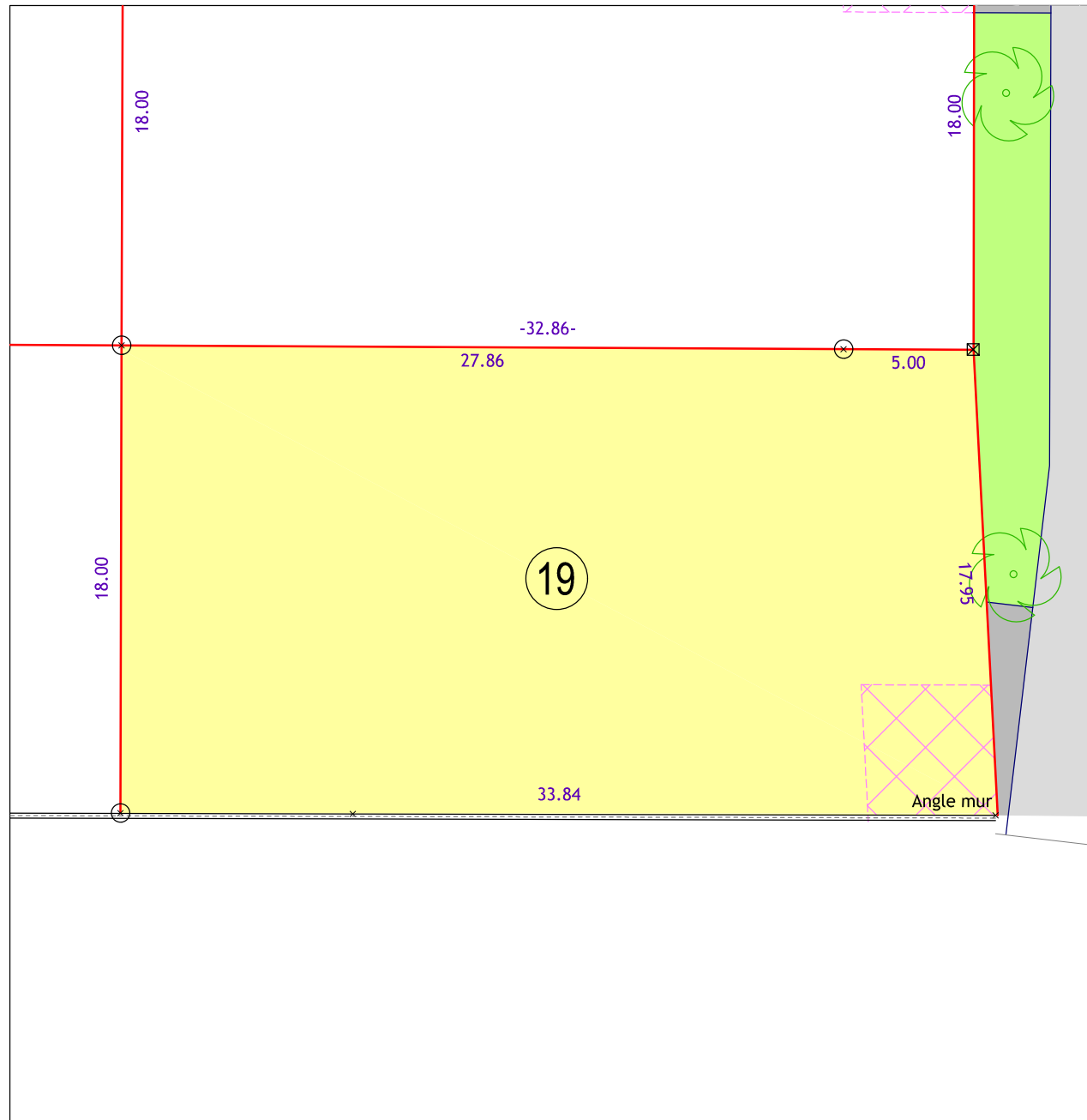
S = 599 m² - Section AC n° 429



APRIM
AMÉNAGEUR & PROMOTEUR IMMOBILIER



Plan d'ensemble







Échelle : 1 / 250



Échelle : 1 / 1250

LÉGENDE :

-  Limite des lots privés
-  Aire de stationnement privative
Dimensions : 5.0 x 5.0 m
-  Borne
-  Piquet bois

GéoSudOuest
SELAS de Géomètres-Experts
www.geo-sud-ouest.fr

Géomètre Expert : Lionel GUILLET (N°OGE : 04765)

Dossier : AL20215

Albi, le 16/09/2022

Siège Social : ZAC du Causse - 81100 CASTRES - 05 63 59 17 60 - castres@geo-sud-ouest.fr

28 Avenue Colonel Teyssier
81000 ALBI
Tel : 05 63 54 09 54
albi@geo-sud-ouest.fr

2 Rue Bertalaï
81200 MAZAMET
Tel : 05 63 61 38 36
mazamet@geo-sud-ouest.fr

Rue Salvador Allende - Bât. H2
31320 CASTANET TOLOSAN
Tel : 05 61 81 38 70
toulouse@geo-sud-ouest.fr

Ctre. d'Affaires St. Crescent
11100 NARBONNE
Tel : 04 68 32 17 91
narbonne@geo-sud-ouest.fr

4 Rue Jacqueline Maillan
11200 LEZIGNAN CORBIERES
Tel : 04 68 27 16 15
lezignan@geo-sud-ouest.fr