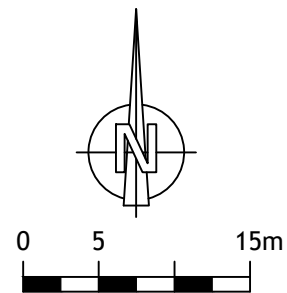


Commune d'ALBI (81)

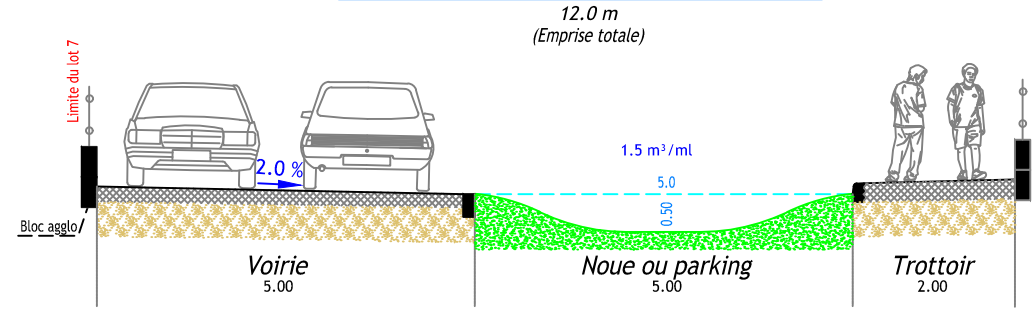
Impasse de Mascrabière

Lotissement " Le Clos du Parc "

PA4 - Plan de Composition

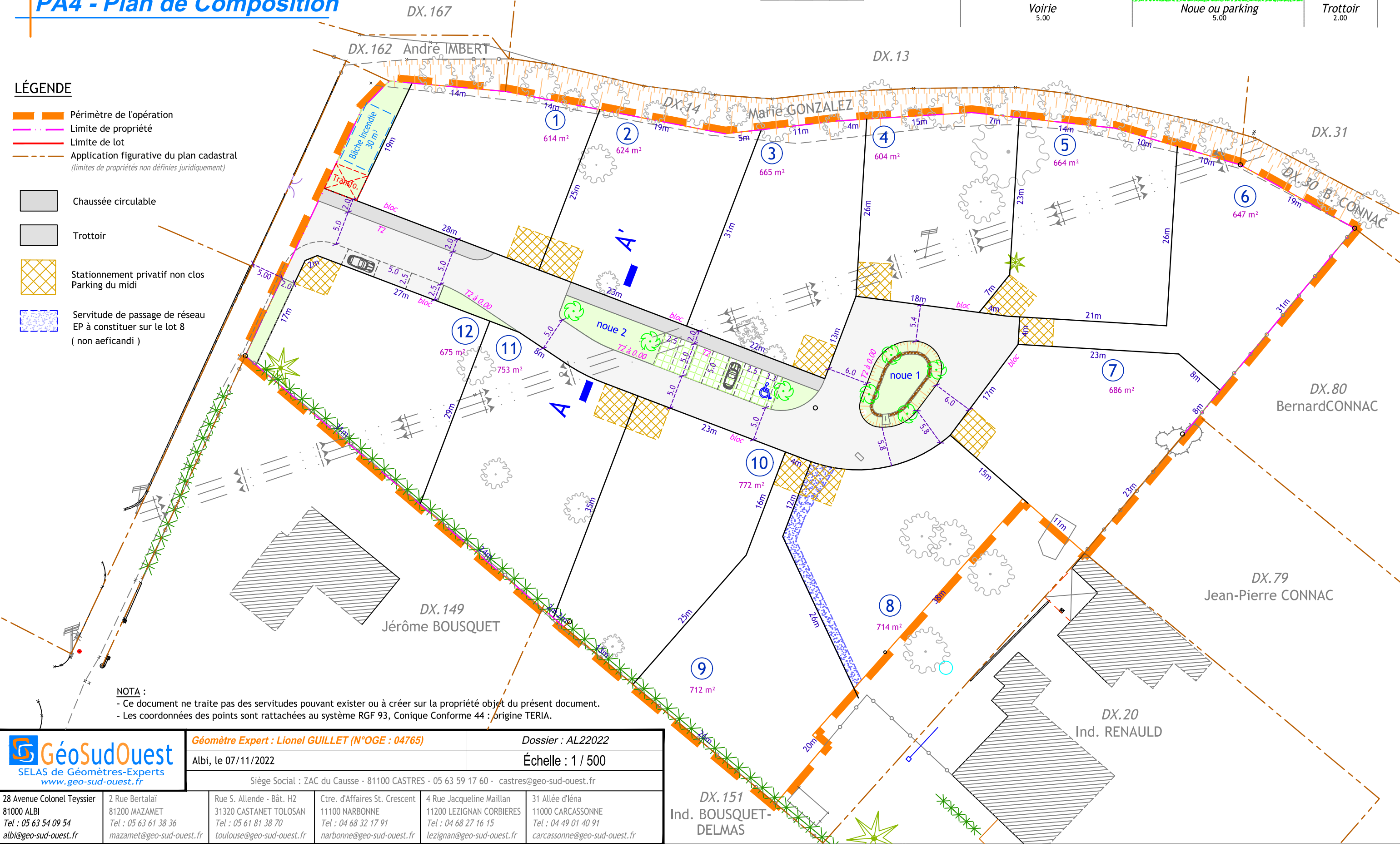


PROFIL EN TRAVERS TYPE == A-A' ==



LÉGENDE

- Périimètre de l'opération
- - - Limite de propriété
- Limite de lot
- - - Application figurative du plan cadastral (limites de propriétés non définies juridiquement)
- Chaussée circulaire
- Trottoir
- Stationnement privatif non clos Parking du midi
- Servitude de passage de réseau EP à constituer sur le lot 8 (non aeficandi)



NOTA :
 - Ce document ne traite pas des servitudes pouvant exister ou à créer sur la propriété objet du présent document.
 - Les coordonnées des points sont rattachées au système RGF 93, Conique Conforme 44 : origine TERIA.

 SELAS de Géomètres-Experts www.geo-sud-ouest.fr	Géomètre Expert : Lionel GUILLET (N°OGE : 04765) Albi, le 07/11/2022	Dossier : AL22022 Échelle : 1 / 500
	Siège Social : ZAC du Causse - 81100 CASTRES - 05 63 59 17 60 - castres@geo-sud-ouest.fr	
28 Avenue Colonel Teyssier 81000 ALBI Tel : 05 63 54 09 54 albi@geo-sud-ouest.fr	2 Rue Bertalal 81200 MAZAMET Tel : 05 63 61 38 36 mazamet@geo-sud-ouest.fr	Rue S. Allende - Bât. H2 31320 CASTANET TOLOSAN Tel : 05 61 81 38 70 toulouse@geo-sud-ouest.fr
Ctre. d'Affaires St. Crescent 11100 NARBONNE Tel : 04 68 32 17 91 narbonne@geo-sud-ouest.fr	4 Rue Jacqueline Maillan 11200 LEZIGNAN CORBIERES Tel : 04 68 27 16 15 lezignan@geo-sud-ouest.fr	31 Allée d'Iéna 11000 CARCASSONNE Tel : 04 49 01 40 91 carcassonne@geo-sud-ouest.fr

DX.151 Ind. BOUSQUET-DELMAS

DX.79 Jean-Pierre CONNAC

DX.80 Bernard CONNAC

DX.20 Ind. RENAULD

DX.149 Jérôme BOUSQUET

DX.31 B. CONNAC

DX.13

Marie GONZALEZ

DX.162 André IMBERT

DX.167

DX.14

DX.30

DX.31

DX.30

DX.31

DX.31

DX.31

DX.31

DX.31

DX.31

DX.31

DX.31

DX.31

DX.31